

# КАРТА-ПЛАН ТЕРРИТОРИИ

## Пояснительная записка

**1. Сведения о территории выполнения комплексных кадастровых работ:** *Удмуртская Республика, муниципальное образование «Муниципальный округ Красногорский район Удмуртской Республики», село Красногорское, кадастровый квартал 18:15:052036*

(наименование субъекта Российской Федерации, муниципального образования, населенного пункта, уникальные учетные номера кадастровых кварталов, иные сведения, позволяющие определить местоположение территории, на которой выполняются комплексные кадастровые работы, например, наименование садоводческого или огороднического некоммерческого товарищества, гаражного кооператива, элемента планировочной структуры)

**2. Основания выполнения комплексных кадастровых работ:**

Наименование, дата и номер документа, на основании которого выполняются комплексные кадастровые работы:  
*Муниципальный контракт от 11.03.2026 №1*

**3. Дата подготовки карты-плана территории** *19 мая 2026 г.*

**4. Сведения о заказчике(ах) комплексных кадастровых работ:**

В отношении юридического лица, органа местного самоуправления муниципального района, муниципального округа или городского округа либо уполномоченного исполнительного органа государственной власти субъекта Российской Федерации:

полное или сокращенное (в случае, если имеется) наименование: *Администрация муниципального образования «Муниципальный округ Красногорский район Удмуртской Республики»*

основной государственный регистрационный номер: *1211800022026*

идентификационный номер налогоплательщика: *1837020967*

В отношении физического лица или представителя физических или юридических лиц:

фамилия, имя, отчество (последнее - при наличии): —

страховой номер индивидуального лицевого счета в системе обязательного пенсионного страхования Российской Федерации (СНИЛС): —

Наименование и реквизиты документа, подтверждающие полномочия представителя заказчика(ов) комплексных кадастровых работ:

—

Адрес электронной почты (для направления уведомления о результатах внесения сведений в Единый государственный реестр недвижимости): —

**5. Сведения об исполнителе комплексных кадастровых работ:**

Полное или сокращенное (в случае, если имеется) наименование и адрес юридического лица, с которым заключен государственный или муниципальный контракт либо договор подряда на выполнение комплексных кадастровых работ: *БУ УР "ЦКО БТИ", УР, г.Ижевск, ул.Владимира Краева, д.21*

Фамилия, имя, отчество кадастрового инженера (последнее - при наличии): *Невоструева Надежда Михайловна* и основной государственный регистрационный номер кадастрового инженера индивидуального предпринимателя (ОГРНИП): —

## КАРТА-ПЛАН ТЕРРИТОРИИ

Страховой номер индивидуального лицевого счета в системе обязательного пенсионного страхования Российской Федерации (СНИЛС) кадастрового инженера: 070-023-586-14

Уникальный реестровый номер кадастрового инженера в реестре саморегулируемой организации кадастровых инженеров и дата внесения сведений о физическом лице в такой реестр: 0871 22 июля 2016 г.

Полное или (в случае, если имеется) сокращенное наименование саморегулируемой организации кадастровых инженеров, членом которой является кадастровый инженер: СРО АКИ «Поволжье»

Контактный телефон: 89127526599

Почтовый адрес и адрес электронной почты, по которым осуществляется связь с кадастровым инженером: УР, г.Глазов, ул.Сибирская, д.21, кв.63, nevostrueva.nadya@yandex.ru

### 6. Перечень документов, использованных при подготовке карты-плана территории:

№ п/п	Реквизиты документа				
	Вид	Дата	Номер	Наименование	Иные сведения
1	2	3	4	5	6
1	—	13.02.2026	КУВИ-001/2026-19625743	Кадастровый план территории	—
2	—	20.04.2020	7803/2020	Договор о предоставлении пространственных данных и материалов	—
3	—	19.02.2026	КУВИ-001/2026-22918674	Кадастровый план территории	—
4	—	13.02.2026	КУВИ-001/2026-19612658	Кадастровый план территории	—
5	—	13.02.2026	КУВИ-001/2026-19613950	Кадастровый план территории	—
6	—	26.02.2026	КУВИ-001/2026-25548629	Кадастровый план территории	—

## КАРТА-ПЛАН ТЕРРИТОРИИ

### 7. Пояснения к карте-плану территории:

#### 1. Пояснительная записка

На территории кадастрового квартала 18:15:052036 Глазовским филиалом БУ УР «ЦКО БТИ» в соответствии с муниципальным контрактом №1 от 11.03.2026 г. на выполнение кадастровых работ были проведены комплексные кадастровые работы. Карта-план территории подготовлен на основании Правила землепользования и застройки Администрации муниципального образования Муниципальный округ Красногорский район Удмуртской Республики. В рамках исполнения договора на выполнение комплексных кадастровых работ на территории кадастрового квартала 18:15:052036 проанализированы данные ЕГРН кадастрового плана территории КППТ. В результате чего внесены сведения о координатах -- земельных участках, как ранее учтенных (декларативные земельные участки). На схеме границ земельных участков графической части карта плана территории отображены земельные участки, полученные в результате кадастровых работ по уточнению границ данных земельных участков. Уточнение местоположения границ земельного участка было выполнено в соответствии с требованиями п.10 ч.2 ст. 22 Федерального закона №218-ФЗ от 15.07.2015 г., в соответствии с многолетним фактическим использованием земельного участка (более 15 лет). При уточнении границ земельного участка их местоположение определяется исходя из сведений, содержащихся в документе, подтверждающем право на земельный участок, или при отсутствии такого документа исходя из сведений, содержащихся в документах, определявших местоположение границ земельного участка при его образовании. В случае отсутствия в документах сведений о местоположении границ земельного участка их местоположение определяется в соответствии с утвержденным в установленном законодательством о градостроительной деятельности порядке проектом межевания территории. При отсутствии в утвержденном проекте межевания территории сведений о таком земельном участке его границами являются границы, существующие на местности пятнадцать и более лет и закрепленные с использованием природных объектов или объектов искусственного происхождения, позволяющих определить местоположение границ земельного участка. В отдельных случаях при уточнении местоположения границ земельных участков произошло незначительное увеличение значения площади, которое не превышает 10% от исходного значения и размера предельного минимального размера, утвержденного Правилами землепользования и застройки.

В результате выполнения комплексных кадастровых работ на территории кадастрового квартала 18:15:052036 осуществлено: - уточнение местоположения земельных участков, границы которых не установлены в соответствии с требованиями земельного законодательства - 10 шт; - исправление реестровых ошибок в местоположении границ земельных участков - 0 шт; - уточнение местоположения границ объектов капитального строительства - 8 шт; - исправление реестровых ошибок в местоположении границ объектов капитального строительства - 0 шт; - образование земельных участков, занятых объектами капитального строительства (зданиями) - 0 шт. Согласно Правил землепользования и застройки территории муниципального образования все земельные участки, расположенные в кадастровом квартале 18:15:052036, находятся в градостроительной зоне Ж1 " Зона индивидуальной жилой застройки усадебного типа ", минимальный размер 600 кв.м., максимальный 1500 кв.м.(для ИЖС и ЛПХ), минимальный размер 1000 кв.м., максимальный 2500 кв.м.(для малоэтажной многоквартирной застройки); минимальный размер 400 кв.м., максимальный 1500 кв.м.(для блокированной застройки), соответствуют виду разрешенного использования земельных участков.

#### 1. Сведения о пунктах геодезической сети:

№ п/п	Вид геодезической сети	Название пункта и тип знака геодезической сети	Система координат пункта геодезической сети	Координаты пункта, м		Дата обследования 15 марта 2024 г.		
						Сведения о состоянии		
				Х	У	наружного знака пункта	центра пункта	марки центра пункта

**КАРТА-ПЛАН ТЕРРИТОРИИ****Сведения о пунктах геодезической сети и средствах измерений**

<b>1</b>	<b>2</b>	<b>3</b>	<b>4</b>	<b>5</b>	<b>6</b>	<b>7</b>	<b>8</b>	<b>9</b>
1	1	Малягурт пир. 10.2 м Центр 42 оп, Пункт ГГС	МСК-18, зона 2	478329,30	2190859,00	утрачен	сохранился	сохранился
2	2	Удм. Караул пир. 5.4 м Центр 2 оп, Пункт ГГС	МСК-18, зона 2	497621,22	2191947,79	утрачен	сохранился	сохранился
3	2	Смольники да. пир.7.8 м Центр 2 оп, Пункт ГГС	МСК-18, зона 2	486693,69	2182575,19	утрачен	сохранился	сохранился

**2. Сведения об использованных средствах измерений:**

<b>№ п/п</b>	<b>Наименование и обозначение типа средства измерений - прибора (инструмента, аппаратуры)</b>	<b>Заводской или серийный номер средства измерений</b>	<b>Реквизиты свидетельства о поверке прибора (инструмента, аппаратуры) и (или) срок действия поверки</b>
<b>1</b>	<b>2</b>	<b>3</b>	<b>4</b>
1	Аппаратура геодезическая спутниковая EFT M1 Plus заводской номер SM11659556	SM11659556	Свидетельство о поверке №С-ГСХ/13-01-2026/494154606 от 13.01.2026 г.

## КАРТА-ПЛАН ТЕРРИТОРИИ

### Сведения об уточняемых земельных участках

1. Сведения о характерных точках границы уточняемого земельного участка с кадастровым номером 18:15:052036:1 :

Система координат МСК-18

Зона № 2

Обозначение характерных точек границ	Координаты, м				Метод определения координат	Формулы, примененные для расчета средней квадратической погрешности определения координат характерных точек границ ( $M_i$ ), с подставленными в такие формулы значениями и итоговые (вычисленные) значения $M_i$ , м	Описание закрепления точки
	содержатся в Едином государственном реестре недвижимости		определены в результате выполнения комплексных кадастровых работ				
	X	Y	X	Y			
1	2	3	4	5	6	7	8
н23У	—	—	484286,70	2187021,80	Метод спутниковых геодезических измерений (определений)	$M_t = \text{SQRT}(M_1^2 + M_2^2) =$ $\text{SQRT}(0,06^2 + 0,08^2) = 0,1 \text{ м}$	—
н14У	—	—	484287,37	2187025,61	Метод спутниковых геодезических измерений (определений)	$M_t = \text{SQRT}(M_1^2 + M_2^2) =$ $\text{SQRT}(0,06^2 + 0,08^2) = 0,1 \text{ м}$	—
н20У	—	—	484290,70	2187046,67	Метод спутниковых геодезических измерений (определений)	$M_t = \text{SQRT}(M_1^2 + M_2^2) =$ $\text{SQRT}(0,06^2 + 0,08^2) = 0,1 \text{ м}$	—
н19У	—	—	484264,59	2187052,57	Метод спутниковых геодезических измерений (определений)	$M_t = \text{SQRT}(M_1^2 + M_2^2) =$ $\text{SQRT}(0,06^2 + 0,08^2) = 0,1 \text{ м}$	—
н18У	—	—	484250,51	2187058,25	Метод спутниковых геодезических измерений (определений)	$M_t = \text{SQRT}(M_1^2 + M_2^2) =$ $\text{SQRT}(0,06^2 + 0,08^2) = 0,1 \text{ м}$	—
н17У	—	—	484235,36	2187061,80	Метод спутниковых геодезических измерений (определений)	$M_t = \text{SQRT}(M_1^2 + M_2^2) =$ $\text{SQRT}(0,06^2 + 0,08^2) = 0,1 \text{ м}$	—

## КАРТА-ПЛАН ТЕРРИТОРИИ

### Сведения об уточняемых земельных участках

н16У	—	—	484231,57	2187062,63	Метод спутниковых геодезических измерений (определений)	$Mt = \text{SQRT}(M1^2+M2^2) = \text{SQRT}(0,06^2+0,08^2) = 0,1 \text{ м}$	—
н21У	—	—	484227,07	2187035,06	Метод спутниковых геодезических измерений (определений)	$Mt = \text{SQRT}(M1^2+M2^2) = \text{SQRT}(0,06^2+0,08^2) = 0,1 \text{ м}$	—
н22У	—	—	484253,82	2187027,96	Метод спутниковых геодезических измерений (определений)	$Mt = \text{SQRT}(M1^2+M2^2) = \text{SQRT}(0,06^2+0,08^2) = 0,1 \text{ м}$	—
н23У	—	—	484286,70	2187021,80	Метод спутниковых геодезических измерений (определений)	$Mt = \text{SQRT}(M1^2+M2^2) = \text{SQRT}(0,06^2+0,08^2) = 0,1 \text{ м}$	—

### 2. Сведения о частях границ уточняемого земельного участка с кадастровым номером 18:15:052036:1 :

Обозначение части границ		Горизонтальное проложение (S), м	Описание прохождения части границ	Сведения о согласовании местоположения границ(согласовано/спорное)
от т.	до т.			
1	2	3	4	5
н23У	н14У	3,87	—	согласовано
н14У	н20У	21,32	—	согласовано
н20У	н19У	26,77	—	согласовано
н19У	н18У	15,18	—	согласовано
н18У	н17У	15,56	—	согласовано
н17У	н16У	3,88	—	согласовано
н16У	н21У	27,93	—	согласовано
н21У	н22У	27,68	—	согласовано
н22У	н23У	33,45	—	согласовано

### 3. Сведения о характеристиках уточняемого земельного участка с кадастровым номером 18:15:052036:1 :

№ п/п	Наименование характеристик земельного участка	Значение характеристики
1	2	3
1.	Сведения об адресе земельного участка	—
1.1.	Сведения об ином месте нахождения земельного участка, не являющегося объектом адресации, в структурированном виде	Удмуртская Республика, Красногорский район, с. Красногорское, ул. Советская, д. 39



## КАРТА-ПЛАН ТЕРРИТОРИИ

### Сведения об уточняемых земельных участках

н10У	—	—	484324,72	2187017,74	Метод спутниковых геодезических измерений (определений)	$Mt = \text{SQRT}(M1^2+M2^2) = \text{SQRT}(0,06^2+0,08^2) = 0,1 \text{ м}$	—
н11У	—	—	484325,96	2187023,72	Метод спутниковых геодезических измерений (определений)	$Mt = \text{SQRT}(M1^2+M2^2) = \text{SQRT}(0,06^2+0,08^2) = 0,1 \text{ м}$	—
н6У	—	—	484330,93	2187047,80	Метод спутниковых геодезических измерений (определений)	$Mt = \text{SQRT}(M1^2+M2^2) = \text{SQRT}(0,06^2+0,08^2) = 0,1 \text{ м}$	—
н9У	—	—	484292,29	2187056,68	Метод спутниковых геодезических измерений (определений)	$Mt = \text{SQRT}(M1^2+M2^2) = \text{SQRT}(0,06^2+0,08^2) = 0,1 \text{ м}$	—
н20У	—	—	484290,70	2187046,67	Метод спутниковых геодезических измерений (определений)	$Mt = \text{SQRT}(M1^2+M2^2) = \text{SQRT}(0,06^2+0,08^2) = 0,1 \text{ м}$	—
н14У	—	—	484287,37	2187025,61	Метод спутниковых геодезических измерений (определений)	$Mt = \text{SQRT}(M1^2+M2^2) = \text{SQRT}(0,06^2+0,08^2) = 0,1 \text{ м}$	—
н10У	—	—	484324,72	2187017,74	Метод спутниковых геодезических измерений (определений)	$Mt = \text{SQRT}(M1^2+M2^2) = \text{SQRT}(0,06^2+0,08^2) = 0,1 \text{ м}$	—

#### 2. Сведения о частях границ уточняемого земельного участка с кадастровым номером 18:15:052036:2 :

Обозначение части границ		Горизонтальное проложение (S), м	Описание прохождения части границ	Сведения о согласовании местоположения границ(согласовано/спорное)
от т.	до т.			
1	2	3	4	5
н10У	н11У	6,11	—	согласовано
н11У	н6У	24,59	—	согласовано
н6У	н9У	39,65	—	согласовано
н9У	н20У	10,14	—	согласовано

## КАРТА-ПЛАН ТЕРРИТОРИИ

### Сведения об уточняемых земельных участках

н20У	н14У	21,32	—	согласовано
н14У	н10У	38,17	—	согласовано

#### 3. Сведения о характеристиках уточняемого земельного участка с кадастровым номером 18:15:052036:2 :

№ п/п	Наименование характеристик земельного участка	Значение характеристики
1	2	3
1.	Сведения об адресе земельного участка	—
1.1.	Сведения об ином месте нахождения земельного участка, не являющегося объектом адресации, в структурированном виде	Удмуртская Республика, Красногорский район, с. Красногорское, ул. Свободы, д. 15
1.2.	Дополнительные сведения о месте нахождения земельного участка	—
2.	Площадь земельного участка ± величина погрешности определения(вычисления) площади ( $P \pm \Delta P$ ), м <sup>2</sup>	1208±12
3.	Формула, примененная для вычисления предельной погрешности определения площади земельного участка, с подставленными значениями и итоговые (вычисленные) значения ( $\Delta P$ ), м <sup>2</sup>	$\Delta P = 3,5 \cdot M_t \cdot \sqrt{P_{\text{ДОК}}} = 3,5 \cdot 0,10 \cdot \sqrt{1156} = 12$
4.	Площадь земельного участка согласно сведениям Единого государственного реестра недвижимости ( $P_{\text{кад}}$ ), м <sup>2</sup>	1156
5.	Оценка расхождения $P$ и $P_{\text{кад}}$ ( $P - P_{\text{кад}}$ ), м <sup>2</sup>	52
6.	Предельный минимальный и максимальный размеры земельного участка ( $P_{\text{мин}}$ и $P_{\text{макс}}$ ), м <sup>2</sup>	$P_{\text{мин}}=600$ , $P_{\text{макс}}=1500$
7.	Вид (виды) разрешенного использования	Ведение ЛПХ
7.1.	Дополнительные сведения об использовании земельного участка	—
8.	Кадастровый или иной государственный учетный номер (инвентарный) здания, сооружения, объекта незавершенного строительства, расположенного на земельном участке	—
9.	Сведения о земельных участках (землях общего пользования, территории общего пользования), посредством которых обеспечивается доступ	земли общего пользования
10.	Иные сведения	—

#### 4. Пояснения к сведениям об уточняемом земельном участке с кадастровым номером 18:15:052036:2 :

1.	—
----	---

#### 1. Сведения о характерных точках границы уточняемого земельного участка с кадастровым номером 18:15:052036:8 :

## КАРТА-ПЛАН ТЕРРИТОРИИ

### Сведения об уточняемых земельных участках

Система координат МСК-18					Зона № 2		
Обозначение характерных точек границ	Координаты, м				Метод определения координат	Формулы, примененные для расчета средней квадратической погрешности определения координат характерных точек границ (M <sub>t</sub> ), с подставленными в такие формулы значениями и итоговые (вычисленные) значения M <sub>t</sub> , м	Описание закрепления точки
	содержатся в Едином государственном реестре недвижимости		определены в результате выполнения комплексных кадастровых работ				
	X	Y	X	Y			
1	2	3	4	5	6	7	8
н6У	—	—	484330,93	2187047,80	Метод спутниковых геодезических измерений (определений)	$M_t = \text{SQRT}(M_1^2 + M_2^2) = \text{SQRT}(0,06^2 + 0,08^2) = 0,1 \text{ м}$	—
н7У	—	—	484332,53	2187056,50	Метод спутниковых геодезических измерений (определений)	$M_t = \text{SQRT}(M_1^2 + M_2^2) = \text{SQRT}(0,06^2 + 0,08^2) = 0,1 \text{ м}$	—
н8У	—	—	484333,95	2187063,90	Метод спутниковых геодезических измерений (определений)	$M_t = \text{SQRT}(M_1^2 + M_2^2) = \text{SQRT}(0,06^2 + 0,08^2) = 0,1 \text{ м}$	—
н1У	—	—	484335,64	2187075,50	Метод спутниковых геодезических измерений (определений)	$M_t = \text{SQRT}(M_1^2 + M_2^2) = \text{SQRT}(0,06^2 + 0,08^2) = 0,1 \text{ м}$	—
н5У	—	—	484297,08	2187083,01	Метод спутниковых геодезических измерений (определений)	$M_t = \text{SQRT}(M_1^2 + M_2^2) = \text{SQRT}(0,06^2 + 0,08^2) = 0,1 \text{ м}$	—
н15У	—	—	484294,24	2187067,42	Метод спутниковых геодезических измерений (определений)	$M_t = \text{SQRT}(M_1^2 + M_2^2) = \text{SQRT}(0,06^2 + 0,08^2) = 0,1 \text{ м}$	—
н9У	—	—	484292,29	2187056,68	Метод спутниковых	$M_t = \text{SQRT}(M_1^2 + M_2^2) =$	—

## КАРТА-ПЛАН ТЕРРИТОРИИ

### Сведения об уточняемых земельных участках

					геодезических измерений (определений)	$\text{SQRT}(0,06^2+0,08^2) = 0,1 \text{ м}$	
н6У	—	—	484330,93	2187047,80	Метод спутниковых геодезических измерений (определений)	$Mt = \text{SQRT}(M1^2+M2^2) = \text{SQRT}(0,06^2+0,08^2) = 0,1 \text{ м}$	—
н37У	—	—	484326,42	2187051,09	Метод спутниковых геодезических измерений (определений)	$Mt = \text{SQRT}(M1^2+M2^2) = \text{SQRT}(0,06^2+0,08^2) = 0,1 \text{ м}$	—
н38У	—	—	484326,22	2187051,09	Метод спутниковых геодезических измерений (определений)	$Mt = \text{SQRT}(M1^2+M2^2) = \text{SQRT}(0,06^2+0,08^2) = 0,1 \text{ м}$	—
н35У	—	—	484326,22	2187050,89	Метод спутниковых геодезических измерений (определений)	$Mt = \text{SQRT}(M1^2+M2^2) = \text{SQRT}(0,06^2+0,08^2) = 0,1 \text{ м}$	—
н36У	—	—	484326,42	2187050,89	Метод спутниковых геодезических измерений (определений)	$Mt = \text{SQRT}(M1^2+M2^2) = \text{SQRT}(0,06^2+0,08^2) = 0,1 \text{ м}$	—
н37У	—	—	484326,42	2187051,09	Метод спутниковых геодезических измерений (определений)	$Mt = \text{SQRT}(M1^2+M2^2) = \text{SQRT}(0,06^2+0,08^2) = 0,1 \text{ м}$	—

### 2. Сведения о частях границ уточняемого земельного участка с кадастровым номером 18:15:052036:8 :

Обозначение части границ		Горизонтальное проложение (S), м	Описание прохождения части границ	Сведения о согласовании местоположения границ(согласовано/спорное)
от т.	до т.			
1	2	3	4	5
н6У	н7У	8,85	—	согласовано
н7У	н8У	7,54	—	согласовано
н8У	н1У	11,72	—	согласовано
н1У	н5У	39,28	—	согласовано

## КАРТА-ПЛАН ТЕРРИТОРИИ

### Сведения об уточняемых земельных участках

н5У	н15У	15,85	—	согласовано
н15У	н9У	10,92	—	согласовано
н9У	н6У	39,65	—	согласовано
н37У	н38У	0,20	—	согласовано
н38У	н35У	0,20	—	согласовано
н35У	н36У	0,20	—	согласовано
н36У	н37У	0,20	—	согласовано

### 3. Сведения о характеристиках уточняемого земельного участка с кадастровым номером 18:15:052036:8 :

№ п/п	Наименование характеристик земельного участка	Значение характеристики
1	2	3
1.	Сведения об адресе земельного участка	—
1.1.	Сведения об ином месте нахождения земельного участка, не являющегося объектом адресации, в структурированном виде	Удмуртская Республика, Красногорский район, с. Красногорское, ул. Свободы, д. 13
1.2.	Дополнительные сведения о месте нахождения земельного участка	—
2.	Площадь земельного участка ± величина погрешности определения (вычисления) площади ( $P \pm \Delta P$ ), м <sup>2</sup>	1085±11
3.	Формула, примененная для вычисления предельной погрешности определения площади земельного участка, с подставленными значениями и итоговые (вычисленные) значения ( $\Delta P$ ), м <sup>2</sup>	$\Delta P = 3,5 \cdot M_t \cdot \sqrt{P_{\text{док}}} = 3,5 \cdot 0,10 \cdot \sqrt{1048} = 11$
4.	Площадь земельного участка согласно сведениям Единого государственного реестра недвижимости ( $P_{\text{кад}}$ ), м <sup>2</sup>	1048
5.	Оценка расхождения $P$ и $P_{\text{кад}}$ ( $P - P_{\text{кад}}$ ), м <sup>2</sup>	37
6.	Предельный минимальный и максимальный размеры земельного участка ( $P_{\text{мин}}$ и $P_{\text{макс}}$ ), м <sup>2</sup>	$P_{\text{мин}}=600$ , $P_{\text{макс}}=1500$
7.	Вид (виды) разрешенного использования	Ведение ЛПХ
7.1.	Дополнительные сведения об использовании земельного участка	—
8.	Кадастровый или иной государственный учетный номер (инвентарный) здания, сооружения, объекта незавершенного строительства, расположенного на земельном участке	18:15:052036:56
9.	Сведения о земельных участках (землях общего пользования, территории общего пользования), посредством которых обеспечивается доступ	земли общего пользования
10.	Иные сведения	—

### 4. Пояснения к сведениям об уточняемом земельном участке с кадастровым номером 18:15:052036:8 :

1.	—
----	---

## КАРТА-ПЛАН ТЕРРИТОРИИ

### Сведения об уточняемых земельных участках

1. Сведения о характерных точках границы уточняемого земельного участка с кадастровым номером 18:15:052036:9 :

Система координат МСК-18

Зона № 2

Обозначение характерных точек границ	Координаты, м				Метод определения координат	Формулы, примененные для расчета средней квадратической погрешности определения координат характерных точек границ (M <sub>i</sub> ), с подставленными в такие формулы значениями и итоговые (вычисленные) значения M <sub>с</sub> , м	Описание закрепления точки
	содержатся в Едином государственном реестре недвижимости		определены в результате выполнения комплексных кадастровых работ				
	X	Y	X	Y			
1	2	3	4	5	6	7	8
н1У	—	—	484335,64	2187075,50	Метод спутниковых геодезических измерений (определений)	$M_t = \text{SQRT}(M_1^2 + M_2^2) = \text{SQRT}(0,06^2 + 0,08^2) = 0,1 \text{ м}$	—
н2У	—	—	484338,83	2187089,23	Метод спутниковых геодезических измерений (определений)	$M_t = \text{SQRT}(M_1^2 + M_2^2) = \text{SQRT}(0,06^2 + 0,08^2) = 0,1 \text{ м}$	—
н3У	—	—	484337,88	2187089,23	Метод спутниковых геодезических измерений (определений)	$M_t = \text{SQRT}(M_1^2 + M_2^2) = \text{SQRT}(0,06^2 + 0,08^2) = 0,1 \text{ м}$	—
н4У	—	—	484339,90	2187101,42	Метод спутниковых геодезических измерений (определений)	$M_t = \text{SQRT}(M_1^2 + M_2^2) = \text{SQRT}(0,06^2 + 0,08^2) = 0,1 \text{ м}$	—
10	—	—	484303,15	2187110,06	Метод спутниковых геодезических измерений (определений)	$M_t = \text{SQRT}(M_1^2 + M_2^2) = \text{SQRT}(0,06^2 + 0,08^2) = 0,1 \text{ м}$	—
9	—	—	484300,59	2187097,67	Метод спутниковых геодезических измерений (определений)	$M_t = \text{SQRT}(M_1^2 + M_2^2) = \text{SQRT}(0,06^2 + 0,08^2) = 0,1 \text{ м}$	—

## КАРТА-ПЛАН ТЕРРИТОРИИ

### Сведения об уточняемых земельных участках

н5У	—	—	484297,08	2187083,01	Метод спутниковых геодезических измерений (определений)	$Mt = \text{SQRT}(M1^2+M2^2) = \text{SQRT}(0,06^2+0,08^2) = 0,1 \text{ м}$	—
н1У	—	—	484335,64	2187075,50	Метод спутниковых геодезических измерений (определений)	$Mt = \text{SQRT}(M1^2+M2^2) = \text{SQRT}(0,06^2+0,08^2) = 0,1 \text{ м}$	—
н33У	—	—	484333,67	2187082,15	Метод спутниковых геодезических измерений (определений)	$Mt = \text{SQRT}(M1^2+M2^2) = \text{SQRT}(0,06^2+0,08^2) = 0,1 \text{ м}$	—
н34У	—	—	484333,47	2187082,15	Метод спутниковых геодезических измерений (определений)	$Mt = \text{SQRT}(M1^2+M2^2) = \text{SQRT}(0,06^2+0,08^2) = 0,1 \text{ м}$	—
н31У	—	—	484333,47	2187081,95	Метод спутниковых геодезических измерений (определений)	$Mt = \text{SQRT}(M1^2+M2^2) = \text{SQRT}(0,06^2+0,08^2) = 0,1 \text{ м}$	—
н32У	—	—	484333,67	2187081,95	Метод спутниковых геодезических измерений (определений)	$Mt = \text{SQRT}(M1^2+M2^2) = \text{SQRT}(0,06^2+0,08^2) = 0,1 \text{ м}$	—
н33У	—	—	484333,67	2187082,15	Метод спутниковых геодезических измерений (определений)	$Mt = \text{SQRT}(M1^2+M2^2) = \text{SQRT}(0,06^2+0,08^2) = 0,1 \text{ м}$	—

### 2. Сведения о частях границ уточняемого земельного участка с кадастровым номером 18:15:052036:9 :

Обозначение части границ		Горизонтальное проложение (S), м	Описание прохождения части границ	Сведения о согласовании местоположения границ(согласовано/спорное)
от т.	до т.			
1	2	3	4	5
н1У	н2У	14,10	—	согласовано
н2У	н3У	0,95	—	согласовано
н3У	н4У	12,36	—	согласовано

## КАРТА-ПЛАН ТЕРРИТОРИИ

### Сведения об уточняемых земельных участках

н4У	10	37,75	—	согласовано
10	9	12,65	—	согласовано
9	н5У	15,07	—	согласовано
н5У	н1У	39,28	—	согласовано
н33У	н34У	0,20	—	согласовано
н34У	н31У	0,20	—	согласовано
н31У	н32У	0,20	—	согласовано
н32У	н33У	0,20	—	согласовано

### 3. Сведения о характеристиках уточняемого земельного участка с кадастровым номером 18:15:052036:9 :

№ п/п	Наименование характеристик земельного участка	Значение характеристики
1	2	3
1.	Сведения об адресе земельного участка	—
1.1.	Сведения об ином месте нахождения земельного участка, не являющегося объектом адресации, в структурированном виде	Удмуртская Республика, Красногорский район, с. Красногорское, ул. Свободы, д. 11
1.2.	Дополнительные сведения о месте нахождения земельного участка	—
2.	Площадь земельного участка ± величина погрешности определения (вычисления) площади ( $P \pm \Delta P$ ), м <sup>2</sup>	1042±11
3.	Формула, примененная для вычисления предельной погрешности определения площади земельного участка, с подставленными значениями и итоговые (вычисленные) значения ( $\Delta P$ ), м <sup>2</sup>	$\Delta P = 3,5 \cdot M_t \cdot \sqrt{P_{\text{док}}} = 3,5 \cdot 0,10 \cdot \sqrt{903} = 11$
4.	Площадь земельного участка согласно сведениям Единого государственного реестра недвижимости ( $P_{\text{кад}}$ ), м <sup>2</sup>	903
5.	Оценка расхождения $P$ и $P_{\text{кад}}$ ( $P - P_{\text{кад}}$ ), м <sup>2</sup>	139
6.	Предельный минимальный и максимальный размеры земельного участка ( $P_{\text{мин}}$ и $P_{\text{макс}}$ ), м <sup>2</sup>	$P_{\text{мин}}=600$ , $P_{\text{макс}}=1500$
7.	Вид (виды) разрешенного использования	Для ведения личного подсобного хозяйства
7.1.	Дополнительные сведения об использовании земельного участка	—
8.	Кадастровый или иной государственный учетный номер (инвентарный) здания, сооружения, объекта незавершенного строительства, расположенного на земельном участке	18:15:052036:55
9.	Сведения о земельных участках (землях общего пользования, территории общего пользования), посредством которых обеспечивается доступ	земли общего пользования
10.	Иные сведения	—

## КАРТА-ПЛАН ТЕРРИТОРИИ

### Сведения об уточняемых земельных участках

4. Пояснения к сведениям об уточняемом земельном участке с кадастровым номером 18:15:052036:9 :

1. —

1. Сведения о характерных точках границы уточняемого земельного участка с кадастровым номером 18:15:052036:12 :

Система координат МСК-18

Зона № 2

Обозначение характерных точек границ	Координаты, м				Метод определения координат	Формулы, примененные для расчета средней квадратической погрешности определения координат характерных точек границ ( $M_i$ ), с подставленными в такие формулы значениями и итоговые (вычисленные) значения $M_i$ , м	Описание закрепления точки
	содержатся в Едином государственном реестре недвижимости		определены в результате выполнения комплексных кадастровых работ				
	X	Y	X	Y			
1	2	3	4	5	6	7	8
н15У	—	—	484294,24	2187067,42	Метод спутниковых геодезических измерений (определений)	$M_t = \text{SQRT}(M_1^2 + M_2^2) =$ $\text{SQRT}(0,06^2 + 0,08^2) = 0,1 \text{ м}$	—
н5У	—	—	484297,08	2187083,01	Метод спутниковых геодезических измерений (определений)	$M_t = \text{SQRT}(M_1^2 + M_2^2) =$ $\text{SQRT}(0,06^2 + 0,08^2) = 0,1 \text{ м}$	—
н12У	—	—	484238,55	2187096,71	Метод спутниковых геодезических измерений (определений)	$M_t = \text{SQRT}(M_1^2 + M_2^2) =$ $\text{SQRT}(0,06^2 + 0,08^2) = 0,1 \text{ м}$	—
н13У	—	—	484234,88	2187079,31	Метод спутниковых геодезических измерений (определений)	$M_t = \text{SQRT}(M_1^2 + M_2^2) =$ $\text{SQRT}(0,06^2 + 0,08^2) = 0,1 \text{ м}$	—
н15У	—	—	484294,24	2187067,42	Метод спутниковых геодезических измерений (определений)	$M_t = \text{SQRT}(M_1^2 + M_2^2) =$ $\text{SQRT}(0,06^2 + 0,08^2) = 0,1 \text{ м}$	—

## КАРТА-ПЛАН ТЕРРИТОРИИ

### Сведения об уточняемых земельных участках

#### 2. Сведения о частях границ уточняемого земельного участка с кадастровым номером 18:15:052036:12 :

Обозначение части границ		Горизонтальное проложение (S), м	Описание прохождения части границ	Сведения о согласовании местоположения границ(согласовано/спорное)
от т.	до т.			
1	2	3	4	5
н15У	н5У	15,85	—	согласовано
н5У	н12У	60,11	—	согласовано
н12У	н13У	17,78	—	согласовано
н13У	н15У	60,54	—	согласовано

#### 3. Сведения о характеристиках уточняемого земельного участка с кадастровым номером 18:15:052036:12 :

№ п/п	Наименование характеристик земельного участка	Значение характеристики
1	2	3
1.	Сведения об адресе земельного участка	Удмуртская Республика, Красногорский р-н, с. Красногорское, ул. Советская, д. 37, кв. 1 (уникальный номер в ГАР: af572b59-f218-4546-8f49-f36b758bea53)
1.1.	Сведения об ином месте нахождения земельного участка, не являющегося объектом адресации, в структурированном виде	—
1.2.	Дополнительные сведения о месте нахождения земельного участка	—
2.	Площадь земельного участка ± величина погрешности определения(вычисления) площади ( $P \pm \Delta P$ ), м <sup>2</sup>	1014±11
3.	Формула, примененная для вычисления предельной погрешности определения площади земельного участка, с подставленными значениями и итоговые (вычисленные) значения ( $\Delta P$ ), м <sup>2</sup>	$\Delta P = 3,5 \cdot M_t \cdot \sqrt{P_{\text{ДОК}}} = 3,5 \cdot 0,10 \cdot \sqrt{962} = 11$
4.	Площадь земельного участка согласно сведениям Единого государственного реестра недвижимости ( $P_{\text{кад}}$ ), м <sup>2</sup>	962
5.	Оценка расхождения $P$ и $P_{\text{кад}}$ ( $P - P_{\text{кад}}$ ), м <sup>2</sup>	52
6.	Предельный минимальный и максимальный размеры земельного участка ( $P_{\text{мин}}$ и $P_{\text{макс}}$ ), м <sup>2</sup>	$P_{\text{мин}}=600, P_{\text{макс}}=1500$
7.	Вид (виды) разрешенного использования	Ведение личного подсобного хозяйства
7.1.	Дополнительные сведения об использовании земельного участка	—
8.	Кадастровый или иной государственный учетный номер (инвентарный) здания, сооружения, объекта незавершенного строительства, расположенного на земельном участке	—
9.	Сведения о земельных участках (земля общего пользования, территории общего пользования), посредством которых обеспечивается доступ	земли общего пользования
10.	Иные сведения	—

## КАРТА-ПЛАН ТЕРРИТОРИИ

### Сведения об уточняемых земельных участках

#### 4. Пояснения к сведениям об уточняемом земельном участке с кадастровым номером 18:15:052036:12 :

1. —

#### 1. Сведения о характерных точках границы уточняемого земельного участка с кадастровым номером 18:15:052036:41 :

Система координат МСК-18

Зона № 2

Обозначение характерных точек границ	Координаты, м				Метод определения координат	Формулы, примененные для расчета средней квадратической погрешности определения координат характерных точек границ ( $M_i$ ), с подставленными в такие формулы значениями и итоговые (вычисленные) значения $M_i$ , м	Описание закрепления точки
	содержатся в Едином государственном реестре недвижимости		определены в результате выполнения комплексных кадастровых работ				
	X	Y	X	Y			
1	2	3	4	5	6	7	8
15	—	—	484319,43	2186989,33	Метод спутниковых геодезических измерений (определений)	$M_t = \text{SQRT}(M_1^2 + M_2^2) =$ $\text{SQRT}(0,06^2 + 0,08^2) = 0,1 \text{ м}$	—
н10У	—	—	484324,72	2187017,74	Метод спутниковых геодезических измерений (определений)	$M_t = \text{SQRT}(M_1^2 + M_2^2) =$ $\text{SQRT}(0,06^2 + 0,08^2) = 0,1 \text{ м}$	—
н14У	—	—	484287,37	2187025,61	Метод спутниковых геодезических измерений (определений)	$M_t = \text{SQRT}(M_1^2 + M_2^2) =$ $\text{SQRT}(0,06^2 + 0,08^2) = 0,1 \text{ м}$	—
н23У	—	—	484286,70	2187021,80	Метод спутниковых геодезических измерений (определений)	$M_t = \text{SQRT}(M_1^2 + M_2^2) =$ $\text{SQRT}(0,06^2 + 0,08^2) = 0,1 \text{ м}$	—
16	—	—	484282,85	2187000,07	Метод спутниковых геодезических измерений (определений)	$M_t = \text{SQRT}(M_1^2 + M_2^2) =$ $\text{SQRT}(0,06^2 + 0,08^2) = 0,1 \text{ м}$	—
15	—	—	484319,43	2186989,33	Метод спутниковых	$M_t = \text{SQRT}(M_1^2 + M_2^2) =$	—

## КАРТА-ПЛАН ТЕРРИТОРИИ

### Сведения об уточняемых земельных участках

					геодезических измерений (определений)	$\text{SQRT}(0,06^2+0,08^2) = 0,1 \text{ м}$	
н41У	—	—	484318,60	2187017,84	Метод спутниковых геодезических измерений (определений)	$Mt = \text{SQRT}(M1^2+M2^2) = \text{SQRT}(0,06^2+0,08^2) = 0,1 \text{ м}$	—
н42У	—	—	484318,40	2187017,84	Метод спутниковых геодезических измерений (определений)	$Mt = \text{SQRT}(M1^2+M2^2) = \text{SQRT}(0,06^2+0,08^2) = 0,1 \text{ м}$	—
н39У	—	—	484318,40	2187017,64	Метод спутниковых геодезических измерений (определений)	$Mt = \text{SQRT}(M1^2+M2^2) = \text{SQRT}(0,06^2+0,08^2) = 0,1 \text{ м}$	—
н40У	—	—	484318,60	2187017,64	Метод спутниковых геодезических измерений (определений)	$Mt = \text{SQRT}(M1^2+M2^2) = \text{SQRT}(0,06^2+0,08^2) = 0,1 \text{ м}$	—
н41У	—	—	484318,60	2187017,84	Метод спутниковых геодезических измерений (определений)	$Mt = \text{SQRT}(M1^2+M2^2) = \text{SQRT}(0,06^2+0,08^2) = 0,1 \text{ м}$	—

#### 2. Сведения о частях границ уточняемого земельного участка с кадастровым номером 18:15:052036:41 :

Обозначение части границ		Горизонтальное проложение (S), м	Описание прохождения части границ	Сведения о согласовании местоположения границ(согласовано/спорное)
от т.	до т.			
1	2	3	4	5
15	н10У	28,90	—	согласовано
н10У	н14У	38,17	—	согласовано
н14У	н23У	3,87	—	согласовано
н23У	16	22,07	—	согласовано
16	15	38,12	—	согласовано
н41У	н42У	0,20	—	согласовано
н42У	н39У	0,20	—	согласовано

## КАРТА-ПЛАН ТЕРРИТОРИИ

### Сведения об уточняемых земельных участках

н39У	н40У	0,20	—	согласовано
н40У	н41У	0,20	—	согласовано

#### 3. Сведения о характеристиках уточняемого земельного участка с кадастровым номером 18:15:052036:41 :

№ п/п	Наименование характеристик земельного участка	Значение характеристики
1	2	3
1.	Сведения об адресе земельного участка	Удмуртская Республика, Красногорский р-н, с. Красногорское, ул. Свободы, з/у 17 (уникальный номер в ГАР: 1934ef80-2b5a-4471-ba60-231be413dc30)
1.1.	Сведения об ином месте нахождения земельного участка, не являющегося объектом адресации, в структурированном виде	—
1.2.	Дополнительные сведения о месте нахождения земельного участка	—
2.	Площадь земельного участка ± величина погрешности определения(вычисления) площади ( $P \pm \Delta P$ ), м <sup>2</sup>	1043±10
3.	Формула, примененная для вычисления предельной погрешности определения площади земельного участка, с подставленными значениями и итоговые (вычисленные) значения ( $\Delta P$ ), м <sup>2</sup>	$\Delta P = 3,5 \cdot M_t \cdot \sqrt{P_{\text{док}}} = 3,5 \cdot 0,10 \cdot \sqrt{862} = 10$
4.	Площадь земельного участка согласно сведениям Единого государственного реестра недвижимости ( $P_{\text{кад}}$ ), м <sup>2</sup>	862
5.	Оценка расхождения $P$ и $P_{\text{кад}}$ ( $P - P_{\text{кад}}$ ), м <sup>2</sup>	181
6.	Предельный минимальный и максимальный размеры земельного участка ( $P_{\text{мин}}$ и $P_{\text{макс}}$ ), м <sup>2</sup>	$P_{\text{мин}}=600$ , $P_{\text{макс}}=1500$
7.	Вид (виды) разрешенного использования	Ведение ЛПХ
7.1.	Дополнительные сведения об использовании земельного участка	—
8.	Кадастровый или иной государственный учетный номер (инвентарный) здания, сооружения, объекта незавершенного строительства, расположенного на земельном участке	18:15:052036:66
9.	Сведения о земельных участках (землях общего пользования, территории общего пользования), посредством которых обеспечивается доступ	земли общего пользования
10.	Иные сведения	—

#### 4. Пояснения к сведениям об уточняемом земельном участке с кадастровым номером 18:15:052036:41 :

1.	—
----	---

#### 1. Сведения о характерных точках границы уточняемого земельного участка с кадастровым номером 18:15:052036:42 :

## КАРТА-ПЛАН ТЕРРИТОРИИ

### Сведения об уточняемых земельных участках

Система координат МСК-18					Зона № 2		
Обозначение характерных точек границ	Координаты, м				Метод определения координат	Формулы, примененные для расчета средней квадратической погрешности определения координат характерных точек границ (M <sub>t</sub> ), с подставленными в такие формулы значениями и итоговые (вычисленные) значения M <sub>t</sub> , м	Описание закрепления точки
	содержатся в Едином государственном реестре недвижимости		определены в результате выполнения комплексных кадастровых работ				
	X	Y	X	Y			
1	2	3	4	5	6	7	8
н20У	—	—	484290,70	2187046,67	Метод спутниковых геодезических измерений (определений)	$M_t = \text{SQRT}(M_1^2 + M_2^2) = \text{SQRT}(0,06^2 + 0,08^2) = 0,1 \text{ м}$	—
н9У	—	—	484292,29	2187056,68	Метод спутниковых геодезических измерений (определений)	$M_t = \text{SQRT}(M_1^2 + M_2^2) = \text{SQRT}(0,06^2 + 0,08^2) = 0,1 \text{ м}$	—
н15У	—	—	484294,24	2187067,42	Метод спутниковых геодезических измерений (определений)	$M_t = \text{SQRT}(M_1^2 + M_2^2) = \text{SQRT}(0,06^2 + 0,08^2) = 0,1 \text{ м}$	—
н13У	—	—	484234,88	2187079,31	Метод спутниковых геодезических измерений (определений)	$M_t = \text{SQRT}(M_1^2 + M_2^2) = \text{SQRT}(0,06^2 + 0,08^2) = 0,1 \text{ м}$	—
н16У	—	—	484231,57	2187062,63	Метод спутниковых геодезических измерений (определений)	$M_t = \text{SQRT}(M_1^2 + M_2^2) = \text{SQRT}(0,06^2 + 0,08^2) = 0,1 \text{ м}$	—
н17У	—	—	484235,36	2187061,80	Метод спутниковых геодезических измерений (определений)	$M_t = \text{SQRT}(M_1^2 + M_2^2) = \text{SQRT}(0,06^2 + 0,08^2) = 0,1 \text{ м}$	—
н18У	—	—	484250,51	2187058,25	Метод спутниковых	$M_t = \text{SQRT}(M_1^2 + M_2^2) =$	—

## КАРТА-ПЛАН ТЕРРИТОРИИ

### Сведения об уточняемых земельных участках

					геодезических измерений (определений)	$\text{SQRT}(0,06^2+0,08^2) = 0,1 \text{ м}$	
н19У	—	—	484264,59	2187052,57	Метод спутниковых геодезических измерений (определений)	$M_t = \text{SQRT}(M_1^2+M_2^2) = \text{SQRT}(0,06^2+0,08^2) = 0,1 \text{ м}$	—
н20У	—	—	484290,70	2187046,67	Метод спутниковых геодезических измерений (определений)	$M_t = \text{SQRT}(M_1^2+M_2^2) = \text{SQRT}(0,06^2+0,08^2) = 0,1 \text{ м}$	—

### 2. Сведения о частях границ уточняемого земельного участка с кадастровым номером 18:15:052036:42 :

Обозначение части границ		Горизонтальное проложение (S), м	Описание прохождения части границ	Сведения о согласовании местоположения границ(согласовано/спорное)
от т.	до т.			
1	2	3	4	5
н20У	н9У	10,14	—	согласовано
н9У	н15У	10,92	—	согласовано
н15У	н13У	60,54	—	согласовано
н13У	н16У	17,01	—	согласовано
н16У	н17У	3,88	—	согласовано
н17У	н18У	15,56	—	согласовано
н18У	н19У	15,18	—	согласовано
н19У	н20У	26,77	—	согласовано

### 3. Сведения о характеристиках уточняемого земельного участка с кадастровым номером 18:15:052036:42 :

№ п/п	Наименование характеристик земельного участка	Значение характеристики
1	2	3
1.	Сведения об адресе земельного участка	Удмуртская Республика, Красногорский р-н, с. Красногорское, ул. Советская, д. 37, кв. 2 (уникальный номер в ГАР: d02bb95d-6acf-40c5-bbf3-fb06bf9755a9)
1.1.	Сведения об ином месте нахождения земельного участка, не являющегося объектом адресации, в структурированном виде	—
1.2.	Дополнительные сведения о месте нахождения земельного участка	—
2.	Площадь земельного участка ± величина погрешности определения(вычисления) площади ( $P \pm \Delta P$ ), м <sup>2</sup>	1166±11
3.	Формула, примененная для вычисления предельной погрешности	$\Delta P = 3,5 \cdot M_t \cdot \sqrt{P_{\text{ДОК}}} = 3,5 \cdot 0,10 \cdot \sqrt{902} = 11$

## КАРТА-ПЛАН ТЕРРИТОРИИ

### Сведения об уточняемых земельных участках

1	2	3
	определения площади земельного участка, с подставленными значениями и итоговые (вычисленные) значения ( $\Delta P$ ), м <sup>2</sup>	
4.	Площадь земельного участка согласно сведениям Единого государственного реестра недвижимости ( <b>Ркад</b> ), м <sup>2</sup>	902
5.	Оценка расхождения <b>Р</b> и <b>Ркад</b> ( <b>Р – Ркад</b> ), м <sup>2</sup>	264
6.	Предельный минимальный и максимальный размеры земельного участка ( <b>Рмин</b> и <b>Рмакс</b> ), м <sup>2</sup>	Рмин=600, Рмакс=1500
7.	Вид (виды) разрешенного использования	Ведение личного подсобного хозяйства
7.1.	Дополнительные сведения об использовании земельного участка	—
8.	Кадастровый или иной государственный учетный номер (инвентарный) здания, сооружения, объекта незавершенного строительства, расположенного на земельном участке	—
9.	Сведения о земельных участках (землях общего пользования, территории общего пользования), посредством которых обеспечивается доступ	земли общего пользования
10.	Иные сведения	—

#### 4. Пояснения к сведениям об уточняемом земельном участке с кадастровым номером 18:15:052036:42 :

1. —

#### 1. Сведения о характерных точках границы уточняемого земельного участка с кадастровым номером 18:15:052036:44 :

Система координат МСК-18

Зона № 2

Обозначение характерных точек границ	Координаты, м				Метод определения координат	Формулы, примененные для расчета средней квадратической погрешности определения координат характерных точек границ ( $M_i$ ), с подставленными в такие формулы значениями и итоговые (вычисленные) значения $M_i$ , м	Описание закрепления точки
	содержатся в Едином государственном реестре недвижимости		определены в результате выполнения комплексных кадастровых работ				
	X	Y	X	Y			
1	2	3	4	5	6	7	8
h5Y	—	—	484297,08	2187083,01	Метод спутниковых геодезических измерений (определений)	$M_t = \text{SQRT}(M_1^2 + M_2^2) = \text{SQRT}(0,06^2 + 0,08^2) = 0,1 \text{ м}$	—
9	—	—	484300,59	2187097,67	Метод спутниковых	$M_t = \text{SQRT}(M_1^2 + M_2^2) =$	—

## КАРТА-ПЛАН ТЕРРИТОРИИ

### Сведения об уточняемых земельных участках

					геодезических измерений (определений)	$\text{SQRT}(0,06^2+0,08^2) = 0,1 \text{ м}$	
21	—	—	484268,77	2187105,10	Метод спутниковых геодезических измерений (определений)	$Mt = \text{SQRT}(M1^2+M2^2) = \text{SQRT}(0,06^2+0,08^2) = 0,1 \text{ м}$	—
20	—	—	484266,75	2187107,02	Метод спутниковых геодезических измерений (определений)	$Mt = \text{SQRT}(M1^2+M2^2) = \text{SQRT}(0,06^2+0,08^2) = 0,1 \text{ м}$	—
19	—	—	484264,44	2187107,44	Метод спутниковых геодезических измерений (определений)	$Mt = \text{SQRT}(M1^2+M2^2) = \text{SQRT}(0,06^2+0,08^2) = 0,1 \text{ м}$	—
18	—	—	484257,30	2187109,90	Метод спутниковых геодезических измерений (определений)	$Mt = \text{SQRT}(M1^2+M2^2) = \text{SQRT}(0,06^2+0,08^2) = 0,1 \text{ м}$	—
17	—	—	484241,51	2187113,52	Метод спутниковых геодезических измерений (определений)	$Mt = \text{SQRT}(M1^2+M2^2) = \text{SQRT}(0,06^2+0,08^2) = 0,1 \text{ м}$	—
н12У	—	—	484238,55	2187096,71	Метод спутниковых геодезических измерений (определений)	$Mt = \text{SQRT}(M1^2+M2^2) = \text{SQRT}(0,06^2+0,08^2) = 0,1 \text{ м}$	—
н5У	—	—	484297,08	2187083,01	Метод спутниковых геодезических измерений (определений)	$Mt = \text{SQRT}(M1^2+M2^2) = \text{SQRT}(0,06^2+0,08^2) = 0,1 \text{ м}$	—

#### 2. Сведения о частях границ уточняемого земельного участка с кадастровым номером 18:15:052036:44 :

Обозначение части границ		Горизонтальное проложение (S), м	Описание прохождения части границ	Сведения о согласовании местоположения границ(согласовано/спорное)
от т.	до т.			
1	2	3	4	5
н5У	9	15,07	—	согласовано

## КАРТА-ПЛАН ТЕРРИТОРИИ

### Сведения об уточняемых земельных участках

9	21	32,68	—	согласовано
21	20	2,79	—	согласовано
20	19	2,35	—	согласовано
19	18	7,55	—	согласовано
18	17	16,20	—	согласовано
17	н12У	17,07	—	согласовано
н12У	н5У	60,11	—	согласовано

### 3. Сведения о характеристиках уточняемого земельного участка с кадастровым номером 18:15:052036:44 :

№ п/п	Наименование характеристик земельного участка	Значение характеристики
1	2	3
1.	Сведения об адресе земельного участка	—
1.1.	Сведения об ином месте нахождения земельного участка, не являющегося объектом адресации, в структурированном виде	Удмуртская Республика, Красногорский район, с. Красногорское, ул. Советская, д. 35, кв. 2
1.2.	Дополнительные сведения о месте нахождения земельного участка	—
2.	Площадь земельного участка ± величина погрешности определения(вычисления) площади ( $P \pm \Delta P$ ), м <sup>2</sup>	962±10
3.	Формула, примененная для вычисления предельной погрешности определения площади земельного участка, с подставленными значениями и итоговые (вычисленные) значения ( $\Delta P$ ), м <sup>2</sup>	$\Delta P = 3,5 \cdot M_t \cdot \sqrt{P_{\text{док}}} = 3,5 \cdot 0,10 \cdot \sqrt{869} = 10$
4.	Площадь земельного участка согласно сведениям Единого государственного реестра недвижимости ( $P_{\text{кад}}$ ), м <sup>2</sup>	869
5.	Оценка расхождения $P$ и $P_{\text{кад}}$ ( $P - P_{\text{кад}}$ ), м <sup>2</sup>	93
6.	Предельный минимальный и максимальный размеры земельного участка ( $P_{\text{мин}}$ и $P_{\text{макс}}$ ), м <sup>2</sup>	$P_{\text{мин}}=600$ , $P_{\text{макс}}=1500$
7.	Вид (виды) разрешенного использования	Ведение личного подсобного хозяйства
7.1.	Дополнительные сведения об использовании земельного участка	—
8.	Кадастровый или иной государственный учетный номер (инвентарный) здания, сооружения, объекта незавершенного строительства, расположенного на земельном участке	—
9.	Сведения о земельных участках (землях общего пользования, территории общего пользования), посредством которых обеспечивается доступ	земли общего пользования
10.	Иные сведения	—

### 4. Пояснения к сведениям об уточняемом земельном участке с кадастровым номером 18:15:052036:44 :

1.	—
----	---

## КАРТА-ПЛАН ТЕРРИТОРИИ

### Сведения об уточняемых земельных участках

1. Сведения о характерных точках границы уточняемого земельного участка с кадастровым номером 18:15:052036:46 :

Система координат МСК-18

Зона № 2

Обозначение характерных точек границ	Координаты, м				Метод определения координат	Формулы, примененные для расчета средней квадратической погрешности определения координат характерных точек границ (M <sub>i</sub> ), с подставленными в такие формулы значениями и итоговые (вычисленные) значения M <sub>с</sub> , м	Описание закрепления точки
	содержатся в Едином государственном реестре недвижимости		определены в результате выполнения комплексных кадастровых работ				
	X	Y	X	Y			
1	2	3	4	5	6	7	8
н29У	—	—	484281,82	2186996,66	Метод спутниковых геодезических измерений (определений)	$M_t = \text{SQRT}(M_1^2 + M_2^2) = \text{SQRT}(0,06^2 + 0,08^2) = 0,1 \text{ м}$	—
16	—	—	484282,85	2187000,07	Метод спутниковых геодезических измерений (определений)	$M_t = \text{SQRT}(M_1^2 + M_2^2) = \text{SQRT}(0,06^2 + 0,08^2) = 0,1 \text{ м}$	—
н23У	—	—	484286,70	2187021,80	Метод спутниковых геодезических измерений (определений)	$M_t = \text{SQRT}(M_1^2 + M_2^2) = \text{SQRT}(0,06^2 + 0,08^2) = 0,1 \text{ м}$	—
н22У	—	—	484253,82	2187027,96	Метод спутниковых геодезических измерений (определений)	$M_t = \text{SQRT}(M_1^2 + M_2^2) = \text{SQRT}(0,06^2 + 0,08^2) = 0,1 \text{ м}$	—
н21У	—	—	484227,07	2187035,06	Метод спутниковых геодезических измерений (определений)	$M_t = \text{SQRT}(M_1^2 + M_2^2) = \text{SQRT}(0,06^2 + 0,08^2) = 0,1 \text{ м}$	—
н24У	—	—	484223,99	2187021,69	Метод спутниковых геодезических измерений (определений)	$M_t = \text{SQRT}(M_1^2 + M_2^2) = \text{SQRT}(0,06^2 + 0,08^2) = 0,1 \text{ м}$	—

## КАРТА-ПЛАН ТЕРРИТОРИИ

### Сведения об уточняемых земельных участках

н25У	—	—	484238,08	2187020,15	Метод спутниковых геодезических измерений (определений)	$Mt = \sqrt{M1^2 + M2^2} = \sqrt{0,06^2 + 0,08^2} = 0,1 \text{ м}$	—
н26У	—	—	484244,00	2187019,91	Метод спутниковых геодезических измерений (определений)	$Mt = \sqrt{M1^2 + M2^2} = \sqrt{0,06^2 + 0,08^2} = 0,1 \text{ м}$	—
н27У	—	—	484253,47	2187018,14	Метод спутниковых геодезических измерений (определений)	$Mt = \sqrt{M1^2 + M2^2} = \sqrt{0,06^2 + 0,08^2} = 0,1 \text{ м}$	—
н28У	—	—	484250,86	2187005,83	Метод спутниковых геодезических измерений (определений)	$Mt = \sqrt{M1^2 + M2^2} = \sqrt{0,06^2 + 0,08^2} = 0,1 \text{ м}$	—
н29У	—	—	484281,82	2186996,66	Метод спутниковых геодезических измерений (определений)	$Mt = \sqrt{M1^2 + M2^2} = \sqrt{0,06^2 + 0,08^2} = 0,1 \text{ м}$	—

#### 2. Сведения о частях границ уточняемого земельного участка с кадастровым номером 18:15:052036:46 :

Обозначение части границ		Горизонтальное проложение (S), м	Описание прохождения части границ	Сведения о согласовании местоположения границ (согласовано/спорное)
от т.	до т.			
1	2	3	4	5
н29У	16	3,56	—	согласовано
16	н23У	22,07	—	согласовано
н23У	н22У	33,45	—	согласовано
н22У	н21У	27,68	—	согласовано
н21У	н24У	13,72	—	согласовано
н24У	н25У	14,17	—	согласовано
н25У	н26У	5,92	—	согласовано
н26У	н27У	9,63	—	согласовано
н27У	н28У	12,58	—	согласовано
н28У	н29У	32,29	—	согласовано

## КАРТА-ПЛАН ТЕРРИТОРИИ

### Сведения об уточняемых земельных участках

#### 3. Сведения о характеристиках уточняемого земельного участка с кадастровым номером 18:15:052036:46 :

№ п/п	Наименование характеристик земельного участка	Значение характеристики
1	2	3
1.	Сведения об адресе земельного участка	—
1.1.	Сведения об ином месте нахождения земельного участка, не являющегося объектом адресации, в структурированном виде	Удмуртская Республика, Красногорский район, с. Красногорское, ул. Советская, д. 41, кв. 1
1.2.	Дополнительные сведения о месте нахождения земельного участка	—
2.	Площадь земельного участка ± величина погрешности определения (вычисления) площади ( $P \pm \Delta P$ ), м <sup>2</sup>	1107±11
3.	Формула, примененная для вычисления предельной погрешности определения площади земельного участка, с подставленными значениями и итоговые (вычисленные) значения ( $\Delta P$ ), м <sup>2</sup>	$\Delta P = 3,5 \cdot M_t \cdot \sqrt{P_{\text{док}}} = 3,5 \cdot 0,10 \cdot \sqrt{1000} = 11$
4.	Площадь земельного участка согласно сведениям Единого государственного реестра недвижимости ( $P_{\text{кад}}$ ), м <sup>2</sup>	1000
5.	Оценка расхождения $P$ и $P_{\text{кад}}$ ( $P - P_{\text{кад}}$ ), м <sup>2</sup>	107
6.	Предельный минимальный и максимальный размеры земельного участка ( $P_{\text{мин}}$ и $P_{\text{макс}}$ ), м <sup>2</sup>	$P_{\text{мин}}=600$ , $P_{\text{макс}}=1500$
7.	Вид (виды) разрешенного использования	Ведение ЛПХ
7.1.	Дополнительные сведения об использовании земельного участка	—
8.	Кадастровый или иной государственный учетный номер (инвентарный) здания, сооружения, объекта незавершенного строительства, расположенного на земельном участке	—
9.	Сведения о земельных участках (землях общего пользования, территории общего пользования), посредством которых обеспечивается доступ	земли общего пользования
10.	Иные сведения	—

#### 4. Пояснения к сведениям об уточняемом земельном участке с кадастровым номером 18:15:052036:46 :

1.	—
----	---

#### 1. Сведения о характерных точках границы уточняемого земельного участка с кадастровым номером 18:15:052036:47 :

## КАРТА-ПЛАН ТЕРРИТОРИИ

### Сведения об уточняемых земельных участках

Система координат МСК-18

Зона № 2

Обозначение характерных точек границ	Координаты, м				Метод определения координат	Формулы, примененные для расчета средней квадратической погрешности определения координат характерных точек границ (M <sub>t</sub> ), с подставленными в такие формулы значениями и итоговые (вычисленные) значения M <sub>t</sub> , м	Описание закрепления точки
	содержатся в Едином государственном реестре недвижимости		определены в результате выполнения комплексных кадастровых работ				
	X	Y	X	Y			
1	2	3	4	5	6	7	8
н30У	—	—	484278,67	2186986,19	Метод спутниковых геодезических измерений (определений)	$M_t = \text{SQRT}(M_1^2 + M_2^2) = \text{SQRT}(0,06^2 + 0,08^2) = 0,1 \text{ м}$	—
н29У	—	—	484281,82	2186996,66	Метод спутниковых геодезических измерений (определений)	$M_t = \text{SQRT}(M_1^2 + M_2^2) = \text{SQRT}(0,06^2 + 0,08^2) = 0,1 \text{ м}$	—
н28У	—	—	484250,86	2187005,83	Метод спутниковых геодезических измерений (определений)	$M_t = \text{SQRT}(M_1^2 + M_2^2) = \text{SQRT}(0,06^2 + 0,08^2) = 0,1 \text{ м}$	—
н27У	—	—	484253,47	2187018,14	Метод спутниковых геодезических измерений (определений)	$M_t = \text{SQRT}(M_1^2 + M_2^2) = \text{SQRT}(0,06^2 + 0,08^2) = 0,1 \text{ м}$	—
н26У	—	—	484244,00	2187019,91	Метод спутниковых геодезических измерений (определений)	$M_t = \text{SQRT}(M_1^2 + M_2^2) = \text{SQRT}(0,06^2 + 0,08^2) = 0,1 \text{ м}$	—
н25У	—	—	484238,08	2187020,15	Метод спутниковых геодезических измерений (определений)	$M_t = \text{SQRT}(M_1^2 + M_2^2) = \text{SQRT}(0,06^2 + 0,08^2) = 0,1 \text{ м}$	—
н24У	—	—	484223,99	2187021,69	Метод спутниковых	$M_t = \text{SQRT}(M_1^2 + M_2^2) =$	—

## КАРТА-ПЛАН ТЕРРИТОРИИ

### Сведения об уточняемых земельных участках

					геодезических измерений (определений)	$\text{SQRT}(0,06^2+0,08^2) = 0,1 \text{ м}$	
22	—	—	484221,45	2187005,74	Метод спутниковых геодезических измерений (определений)	$Mt = \text{SQRT}(M1^2+M2^2) = \text{SQRT}(0,06^2+0,08^2) = 0,1 \text{ м}$	—
23	—	—	484275,41	2186987,43	Метод спутниковых геодезических измерений (определений)	$Mt = \text{SQRT}(M1^2+M2^2) = \text{SQRT}(0,06^2+0,08^2) = 0,1 \text{ м}$	—
н30У	—	—	484278,67	2186986,19	Метод спутниковых геодезических измерений (определений)	$Mt = \text{SQRT}(M1^2+M2^2) = \text{SQRT}(0,06^2+0,08^2) = 0,1 \text{ м}$	—

### 2. Сведения о частях границ уточняемого земельного участка с кадастровым номером 18:15:052036:47 :

Обозначение части границ		Горизонтальное проложение (S), м	Описание прохождения части границ	Сведения о согласовании местоположения границ(согласовано/спорное)
от т.	до т.			
1	2	3	4	5
н30У	н29У	10,93	—	согласовано
н29У	н28У	32,29	—	согласовано
н28У	н27У	12,58	—	согласовано
н27У	н26У	9,63	—	согласовано
н26У	н25У	5,92	—	согласовано
н25У	н24У	14,17	—	согласовано
н24У	22	16,15	—	согласовано
22	23	56,98	—	согласовано
23	н30У	3,49	—	согласовано

### 3. Сведения о характеристиках уточняемого земельного участка с кадастровым номером 18:15:052036:47 :

№ п/п	Наименование характеристик земельного участка	Значение характеристики
1	2	3
1.	Сведения об адресе земельного участка	—
1.1.	Сведения об ином месте нахождения земельного участка, не являющегося объектом адресации, в структурированном виде	Удмуртская Республика, Красногорский район, с. Красногорское, ул. Советская, д. 41, кв. 2
1.2.	Дополнительные сведения о месте нахождения земельного участка	—

## КАРТА-ПЛАН ТЕРРИТОРИИ

### Сведения об уточняемых земельных участках

1	2	3
2.	Площадь земельного участка ± величина погрешности определения(вычисления) площади ( $P \pm \Delta P$ ), м <sup>2</sup>	890±11
3.	Формула, примененная для вычисления предельной погрешности определения площади земельного участка, с подставленными значениями и итоговые (вычисленные) значения ( $\Delta P$ ), м <sup>2</sup>	$\Delta P = 3,5 \cdot M_t \cdot \sqrt{P_{\text{ДОК}}} = 3,5 \cdot 0,10 \cdot \sqrt{962} = 11$
4.	Площадь земельного участка согласно сведениям Единого государственного реестра недвижимости ( $P_{\text{кад}}$ ), м <sup>2</sup>	962
5.	Оценка расхождения $P$ и $P_{\text{кад}}$ ( $P - P_{\text{кад}}$ ), м <sup>2</sup>	-72
6.	Предельный минимальный и максимальный размеры земельного участка ( $P_{\text{мин}}$ и $P_{\text{макс}}$ ), м <sup>2</sup>	$P_{\text{мин}}=600, P_{\text{макс}}=1500$
7.	Вид (виды) разрешенного использования	Ведение ЛПХ
7.1.	Дополнительные сведения об использовании земельного участка	—
8.	Кадастровый или иной государственный учетный номер (инвентарный) здания, сооружения, объекта незавершенного строительства, расположенного на земельном участке	—
9.	Сведения о земельных участках (землях общего пользования, территории общего пользования), посредством которых обеспечивается доступ	земли общего пользования
10.	Иные сведения	—
<b>4. Пояснения к сведениям об уточняемом земельном участке с кадастровым номером 18:15:052036:47 :</b>		
1.	—	

## КАРТА-ПЛАН ТЕРРИТОРИИ

### Описание местоположения зданий, сооружений, объектов незавершенного строительства на земельном участке

#### 1. Сведения о характерных точках контура объекта недвижимости с кадастровым номером 18:15:052002:78

Система координат МСК-18

Зона № 2

Обозначение характерных точек контура	Содержатся в Едином государственном реестре недвижимости			Определены в ходе выполнения комплексных кадастровых работ			Метод определения координат	Формулы, примененные для расчета средней квадратической погрешности определения координат характерных точек границ (M <sub>t</sub> ), с подставленными в такие формулы значениями и итоговые (вычисленные) значения M <sub>t</sub> , м
	Координаты, м		Радиус, м	Координаты, м		Радиус, м		
	X	Y	R	X	Y	R		
1	2	3	4	5	6	7	8	9
н170	—	—	—	484310,16	2186958,77	—	Метод спутниковых геодезических измерений (определений)	$M_t = \text{SQRT}(M_1^2 + M_2^2) = \text{SQRT}(0,06^2 + 0,08^2) = 0,1 \text{ м}$
н180	—	—	—	484313,24	2186974,10	—	Метод спутниковых геодезических измерений (определений)	$M_t = \text{SQRT}(M_1^2 + M_2^2) = \text{SQRT}(0,06^2 + 0,08^2) = 0,1 \text{ м}$
н190	—	—	—	484306,61	2186975,28	—	Метод спутниковых геодезических измерений (определений)	$M_t = \text{SQRT}(M_1^2 + M_2^2) = \text{SQRT}(0,06^2 + 0,08^2) = 0,1 \text{ м}$
н200	—	—	—	484303,59	2186959,95	—	Метод спутниковых геодезических измерений (определений)	$M_t = \text{SQRT}(M_1^2 + M_2^2) = \text{SQRT}(0,06^2 + 0,08^2) = 0,1 \text{ м}$
н170	—	—	—	484310,16	2186958,77	—	Метод спутниковых геодезических измерений (определений)	$M_t = \text{SQRT}(M_1^2 + M_2^2) = \text{SQRT}(0,06^2 + 0,08^2) = 0,1 \text{ м}$

## КАРТА-ПЛАН ТЕРРИТОРИИ

### Описание местоположения зданий, сооружений, объектов незавершенного строительства на земельном участке

#### 2. Сведения о характеристиках объекта недвижимости с кадастровым номером 18:15:052002:78

№ п/п	Наименование характеристики	Значение характеристики
1	2	3
1.	Вид объекта недвижимости	здание
2.	Ранее присвоенный государственный учетный номер (инвентарный) здания, сооружения, объекта незавершенного строительства	—
3.	Кадастровый номер земельного участка (земельных участков), в границах которого (которых) расположены здание, сооружение, объект незавершенного строительства	18:15:052036:39, 18:15:052036:40
4.	Уникальный учетный номер кадастрового квартала, в границах которого расположены здание, сооружение, объект незавершенного строительства	18:15:052036
5.	Сведения об адресе здания, сооружения, объекта незавершенного строительства	Удмуртская Республика, Красногорский р-н, с. Красногорское, ул. Свободы, д. 19 (уникальный номер в ГАР: 98e403c1-66bd-44f7-b3fc-6bb2648a4c65)
5.1.	Сведения об ином месте нахождения здания, сооружения, объекта незавершенного строительства, не являющегося объектом адресации, в структурированном виде	—
5.2.	Дополнительные сведения о месте нахождения здания, сооружения, объекта незавершенного строительства	—
6.	Иные сведения	—

#### 3. Пояснения к сведениям об объекте недвижимости с кадастровым номером 18:15:052002:78 :

1.	—
----	---

#### 1. Сведения о характерных точках контура объекта недвижимости с кадастровым номером 18:15:052036:55

Система координат МСК-18							Зона № 2	
Обозначение характерных точек контура	Содержатся в Едином государственном реестре недвижимости			Определены в ходе выполнения комплексных кадастровых работ			Метод определения координат	Формулы, примененные для расчета средней квадратической погрешности определения координат характерных точек границ (M <sub>t</sub> ), с подставленными в такие формулы значениями и итоговые (вычисленные) значения M <sub>t</sub> , м
	Координаты, м		Радиус, м	Координаты, м		Радиус, м		
	X	Y	R	X	Y	R		
1	2	3	4	5	6	7	8	9
нЗО	—	—	—	484337,88	2187089,23	—	Метод спутниковых геодезических	$M_t = \text{SQRT}(M_1^2 + M_2^2) = \text{SQRT}(0,06^2 + 0,08^2) = 0,1 \text{ м}$

## КАРТА-ПЛАН ТЕРРИТОРИИ

### Описание местоположения зданий, сооружений, объектов незавершенного строительства на земельном участке

							измерений (определений)	
н2О	—	—	—	484339,71	2187100,26	—	Метод спутниковых геодезических измерений (определений)	$Mt = \text{SQRT}(M1^2+M2^2) = \text{SQRT}(0,06^2+0,08^2) = 0,1 \text{ м}$
н1О	—	—	—	484330,25	2187102,12	—	Метод спутниковых геодезических измерений (определений)	$Mt = \text{SQRT}(M1^2+M2^2) = \text{SQRT}(0,06^2+0,08^2) = 0,1 \text{ м}$
н4О	—	—	—	484328,43	2187091,11	—	Метод спутниковых геодезических измерений (определений)	$Mt = \text{SQRT}(M1^2+M2^2) = \text{SQRT}(0,06^2+0,08^2) = 0,1 \text{ м}$
н3О	—	—	—	484337,88	2187089,23	—	Метод спутниковых геодезических измерений (определений)	$Mt = \text{SQRT}(M1^2+M2^2) = \text{SQRT}(0,06^2+0,08^2) = 0,1 \text{ м}$

### 2. Сведения о характеристиках объекта недвижимости с кадастровым номером 18:15:052036:55

№ п/п	Наименование характеристики	Значение характеристики
1	2	3
1.	Вид объекта недвижимости	здание
2.	Ранее присвоенный государственный учетный номер (инвентарный) здания, сооружения, объекта незавершенного строительства	—
3.	Кадастровый номер земельного участка (земельных участков), в границах которого (которых) расположены здание, сооружение, объект незавершенного строительства	18:15:052036:9
4.	Уникальный учетный номер кадастрового квартала, в границах которого расположены здание, сооружение, объект незавершенного строительства	18:15:052036
5.	Сведения об адресе здания, сооружения, объекта незавершенного строительства	—
5.1.	Сведения об ином месте нахождения здания, сооружения, объекта	Удмуртская Республика, р-н. Красногорский, с. Красногорское, ул.

## КАРТА-ПЛАН ТЕРРИТОРИИ

### Описание местоположения зданий, сооружений, объектов незавершенного строительства на земельном участке

1	2	3
	незавершенного строительства, не являющегося объектом адресации, в структурированном виде	Свободы, д. 11
5.2.	Дополнительные сведения о месте нахождения здания, сооружения, объекта незавершенного строительства	—
6.	Иные сведения	—

### 3. Пояснения к сведениям об объекте недвижимости с кадастровым номером 18:15:052036:55 :

1.	—
----	---

### 1. Сведения о характерных точках контура объекта недвижимости с кадастровым номером 18:15:052036:56

#### Система координат МСК-18 Зона № 2

Обозначение характерных точек контура	Содержатся в Едином государственном реестре недвижимости			Определены в ходе выполнения комплексных кадастровых работ			Метод определения координат	Формулы, примененные для расчета средней квадратической погрешности определения координат характерных точек границ (M <sub>t</sub> ), с подставленными в такие формулы значениями и итоговые (вычисленные) значения M <sub>t</sub> , м
	Координаты, м		Радиус, м	Координаты, м		Радиус, м		
	X	Y		X	Y			
1	2	3	4	5	6	7	8	9
н50	—	—	—	484332,26	2187056,60	—	Метод спутниковых геодезических измерений (определений)	$M_t = \text{SQRT}(M_1^2 + M_2^2) = \text{SQRT}(0,06^2 + 0,08^2) = 0,1 \text{ м}$
н60	—	—	—	484333,66	2187064,11	—	Метод спутниковых геодезических измерений (определений)	$M_t = \text{SQRT}(M_1^2 + M_2^2) = \text{SQRT}(0,06^2 + 0,08^2) = 0,1 \text{ м}$
н70	—	—	—	484324,01	2187065,84	—	Метод спутниковых геодезических измерений (определений)	$M_t = \text{SQRT}(M_1^2 + M_2^2) = \text{SQRT}(0,06^2 + 0,08^2) = 0,1 \text{ м}$
н80	—	—	—	484322,61	2187058,33	—	Метод спутниковых геодезических измерений (определений)	$M_t = \text{SQRT}(M_1^2 + M_2^2) = \text{SQRT}(0,06^2 + 0,08^2) = 0,1 \text{ м}$

## КАРТА-ПЛАН ТЕРРИТОРИИ

### Описание местоположения зданий, сооружений, объектов незавершенного строительства на земельном участке

							измерений (определений)	
н50	—	—	—	484332,26	2187056,60	—	Метод спутниковых геодезических измерений (определений)	$Mt = \text{SQRT}(M1^2+M2^2) = \text{SQRT}(0,06^2+0,08^2) = 0,1 \text{ м}$

### 2. Сведения о характеристиках объекта недвижимости с кадастровым номером 18:15:052036:56

№ п/п	Наименование характеристики	Значение характеристики
1	2	3
1.	Вид объекта недвижимости	здание
2.	Ранее присвоенный государственный учетный номер (инвентарный) здания, сооружения, объекта незавершенного строительства	—
3.	Кадастровый номер земельного участка (земельных участков), в границах которого (которых) расположены здание, сооружение, объект незавершенного строительства	18:15:052036:8
4.	Уникальный учетный номер кадастрового квартала, в границах которого расположены здание, сооружение, объект незавершенного строительства	18:15:052036
5.	Сведения об адресе здания, сооружения, объекта незавершенного строительства	Удмуртская Республика, Красногорский р-н, с. Красногорское, ул. Свободы, д. 13 (уникальный номер в ГАР: 6f2cb82c-420c-4b1e-81da-540acd4c0411)
5.1.	Сведения об ином месте нахождения здания, сооружения, объекта незавершенного строительства, не являющегося объектом адресации, в структурированном виде	—
5.2.	Дополнительные сведения о месте нахождения здания, сооружения, объекта незавершенного строительства	—
6.	Иные сведения	—

### 3. Пояснения к сведениям об объекте недвижимости с кадастровым номером 18:15:052036:56 :

1.	—
----	---

### 1. Сведения о характерных точках контура объекта недвижимости с кадастровым номером 18:15:052036:57

Система координат МСК-18	Зона № 2
--------------------------	----------

## КАРТА-ПЛАН ТЕРРИТОРИИ

### Описание местоположения зданий, сооружений, объектов незавершенного строительства на земельном участке

Обозначение характерных точек контура	Содержатся в Едином государственном реестре недвижимости			Определены в ходе выполнения комплексных кадастровых работ			Метод определения координат	Формулы, примененные для расчета средней квадратической погрешности определения координат характерных точек границ (M <sub>t</sub> ), с подставленными в такие формулы значениями и итоговые (вычисленные) значения M <sub>t</sub> , м
	Координаты, м		Радиус, м	Координаты, м		Радиус, м		
	X	Y	R	X	Y	R		
1	2	3	4	5	6	7	8	9
н90	—	—	—	484325,46	2187034,43	—	Метод спутниковых геодезических измерений (определений)	$M_t = \text{SQRT}(M_1^2 + M_2^2) = \text{SQRT}(0,06^2 + 0,08^2) = 0,1 \text{ м}$
н100	—	—	—	484327,31	2187044,59	—	Метод спутниковых геодезических измерений (определений)	$M_t = \text{SQRT}(M_1^2 + M_2^2) = \text{SQRT}(0,06^2 + 0,08^2) = 0,1 \text{ м}$
н110	—	—	—	484321,85	2187045,40	—	Метод спутниковых геодезических измерений (определений)	$M_t = \text{SQRT}(M_1^2 + M_2^2) = \text{SQRT}(0,06^2 + 0,08^2) = 0,1 \text{ м}$
н120	—	—	—	484320,01	2187035,38	—	Метод спутниковых геодезических измерений (определений)	$M_t = \text{SQRT}(M_1^2 + M_2^2) = \text{SQRT}(0,06^2 + 0,08^2) = 0,1 \text{ м}$
н90	—	—	—	484325,46	2187034,43	—	Метод спутниковых геодезических измерений (определений)	$M_t = \text{SQRT}(M_1^2 + M_2^2) = \text{SQRT}(0,06^2 + 0,08^2) = 0,1 \text{ м}$

#### 2. Сведения о характеристиках объекта недвижимости с кадастровым номером 18:15:052036:57

№ п/п	Наименование характеристики	Значение характеристики
1	2	3
1.	Вид объекта недвижимости	здание

## КАРТА-ПЛАН ТЕРРИТОРИИ

### Описание местоположения зданий, сооружений, объектов незавершенного строительства на земельном участке

1	2	3
2.	Ранее присвоенный государственный учетный номер (инвентарный) здания, сооружения, объекта незавершенного строительства	—
3.	Кадастровый номер земельного участка (земельных участков), в границах которого (которых) расположены здание, сооружение, объект незавершенного строительства	—
4.	Уникальный учетный номер кадастрового квартала, в границах которого расположены здание, сооружение, объект незавершенного строительства	—
5.	Сведения об адресе здания, сооружения, объекта незавершенного строительства	—
5.1.	Сведения об ином месте нахождения здания, сооружения, объекта незавершенного строительства, не являющегося объектом адресации, в структурированном виде	Удмуртская Республика, р-н. Красногорский, с. Красногорское, ул. Свободы, д. 15
5.2.	Дополнительные сведения о месте нахождения здания, сооружения, объекта незавершенного строительства	—
6.	Иные сведения	—

### 3. Пояснения к сведениям об объекте недвижимости с кадастровым номером 18:15:052036:57 :

1.	—
----	---

### 1. Сведения о характерных точках контура объекта недвижимости с кадастровым номером 18:15:052036:58

Система координат МСК-18							Зона № 2	
Обозначение характерных точек контура	Содержатся в Едином государственном реестре недвижимости			Определены в ходе выполнения комплексных кадастровых работ			Метод определения координат	Формулы, примененные для расчета средней квадратической погрешности определения координат характерных точек границ (M <sub>t</sub> ), с подставленными в такие формулы значениями и итоговые (вычисленные) значения M <sub>t</sub> , м
	Координаты, м		Радиус, м	Координаты, м		Радиус, м		
	X	Y	R	X	Y	R		
1	2	3	4	5	6	7	8	9
н21О	—	—	—	484294,91	2186903,86	—	Метод спутниковых геодезических измерений (определений)	$M_t = \text{SQRT}(M_1^2 + M_2^2) = \text{SQRT}(0,06^2 + 0,08^2) = 0,1 \text{ м}$
н22О	—	—	—	484297,25	2186913,77	—	Метод спутниковых геодезических	$M_t = \text{SQRT}(M_1^2 + M_2^2) = \text{SQRT}(0,06^2 + 0,08^2) = 0,1 \text{ м}$

## КАРТА-ПЛАН ТЕРРИТОРИИ

### Описание местоположения зданий, сооружений, объектов незавершенного строительства на земельном участке

							измерений (определений)	
н230	—	—	—	484290,62	2186915,53	—	Метод спутниковых геодезических измерений (определений)	$Mt = \text{SQRT}(M1^2+M2^2) = \text{SQRT}(0,06^2+0,08^2) = 0,1 \text{ м}$
н240	—	—	—	484288,28	2186905,63	—	Метод спутниковых геодезических измерений (определений)	$Mt = \text{SQRT}(M1^2+M2^2) = \text{SQRT}(0,06^2+0,08^2) = 0,1 \text{ м}$
н210	—	—	—	484294,91	2186903,86	—	Метод спутниковых геодезических измерений (определений)	$Mt = \text{SQRT}(M1^2+M2^2) = \text{SQRT}(0,06^2+0,08^2) = 0,1 \text{ м}$

### 2. Сведения о характеристиках объекта недвижимости с кадастровым номером 18:15:052036:58

№ п/п	Наименование характеристики	Значение характеристики
1	2	3
1.	Вид объекта недвижимости	здание
2.	Ранее присвоенный государственный учетный номер (инвентарный) здания, сооружения, объекта незавершенного строительства	—
3.	Кадастровый номер земельного участка (земельных участков), в границах которого (которых) расположены здание, сооружение, объект незавершенного строительства	18:15:052036:3
4.	Уникальный учетный номер кадастрового квартала, в границах которого расположены здание, сооружение, объект незавершенного строительства	18:15:052036
5.	Сведения об адресе здания, сооружения, объекта незавершенного строительства	—
5.1.	Сведения об ином месте нахождения здания, сооружения, объекта незавершенного строительства, не являющегося объектом адресации, в структурированном виде	Удмуртская Республика, р-н. Красногорский, с. Красногорское, ул. Свободы, д. 23
5.2.	Дополнительные сведения о месте нахождения здания, сооружения, объекта незавершенного строительства	—
6.	Иные сведения	—

## КАРТА-ПЛАН ТЕРРИТОРИИ

### Описание местоположения зданий, сооружений, объектов незавершенного строительства на земельном участке

#### 3. Пояснения к сведениям об объекте недвижимости с кадастровым номером 18:15:052036:58 :

1. —

#### 1. Сведения о характерных точках контура объекта недвижимости с кадастровым номером 18:15:052036:60

Система координат МСК-18

Зона № 2

Обозначение характерных точек контура	Содержатся в Едином государственном реестре недвижимости			Определены в ходе выполнения комплексных кадастровых работ			Метод определения координат	Формулы, примененные для расчета средней квадратической погрешности определения координат характерных точек границ (M <sub>t</sub> ), с подставленными в такие формулы значениями и итоговые (вычисленные) значения M <sub>t</sub> , м
	Координаты, м		Радиус, м	Координаты, м		Радиус, м		
	X	Y	R	X	Y	R		
1	2	3	4	5	6	7	8	9
н250	—	—	—	484239,41	2187044,74	—	Метод спутниковых геодезических измерений (определений)	$M_t = \text{SQRT}(M_1^2 + M_2^2) = \text{SQRT}(0,06^2 + 0,08^2) = 0,1 \text{ м}$
н260	—	—	—	484241,10	2187053,95	—	Метод спутниковых геодезических измерений (определений)	$M_t = \text{SQRT}(M_1^2 + M_2^2) = \text{SQRT}(0,06^2 + 0,08^2) = 0,1 \text{ м}$
н270	—	—	—	484233,46	2187055,27	—	Метод спутниковых геодезических измерений (определений)	$M_t = \text{SQRT}(M_1^2 + M_2^2) = \text{SQRT}(0,06^2 + 0,08^2) = 0,1 \text{ м}$
н280	—	—	—	484231,75	2187046,07	—	Метод спутниковых геодезических измерений (определений)	$M_t = \text{SQRT}(M_1^2 + M_2^2) = \text{SQRT}(0,06^2 + 0,08^2) = 0,1 \text{ м}$
н250	—	—	—	484239,41	2187044,74	—	Метод спутниковых геодезических измерений	$M_t = \text{SQRT}(M_1^2 + M_2^2) = \text{SQRT}(0,06^2 + 0,08^2) = 0,1 \text{ м}$

## КАРТА-ПЛАН ТЕРРИТОРИИ

### Описание местоположения зданий, сооружений, объектов незавершенного строительства на земельном участке

(определений)

#### 2. Сведения о характеристиках объекта недвижимости с кадастровым номером 18:15:052036:60

№ п/п	Наименование характеристики	Значение характеристики
1	2	3
1.	Вид объекта недвижимости	здание
2.	Ранее присвоенный государственный учетный номер (инвентарный) здания, сооружения, объекта незавершенного строительства	—
3.	Кадастровый номер земельного участка (земельных участков), в границах которого (которых) расположены здание, сооружение, объект незавершенного строительства	18:15:052036:1
4.	Уникальный учетный номер кадастрового квартала, в границах которого расположены здание, сооружение, объект незавершенного строительства	18:15:052036
5.	Сведения об адресе здания, сооружения, объекта незавершенного строительства	—
5.1.	Сведения об ином месте нахождения здания, сооружения, объекта незавершенного строительства, не являющегося объектом адресации, в структурированном виде	Удмуртская Республика, Красногорский район, с. Красногорское, ул. Советская, д. 39
5.2.	Дополнительные сведения о месте нахождения здания, сооружения, объекта незавершенного строительства	—
6.	Иные сведения	—

#### 3. Пояснения к сведениям об объекте недвижимости с кадастровым номером 18:15:052036:60 :

1. —

#### 1. Сведения о характерных точках контура объекта недвижимости с кадастровым номером 18:15:052036:63

Система координат МСК-18 Зона № 2

Обозначение характерных точек контура	Содержатся в Едином государственном реестре недвижимости			Определены в ходе выполнения комплексных кадастровых работ			Метод определения координат	Формулы, примененные для расчета средней квадратической погрешности определения координат характерных точек границ (M <sub>t</sub> ), с подставленными в такие формулы значениями и итоговые (вычисленные) значения M <sub>t</sub> , м
	Координаты, м		Радиус, м	Координаты, м		Радиус, м		
	X	Y	R	X	Y	R		
1	2	3	4	5	6	7	8	9
н290	—	—	—	484219,41	2186941,32	—	Метод спутниковых геодезических	$M_t = \text{SQRT}(M_1^2 + M_2^2) = \text{SQRT}(0,06^2 + 0,08^2) = 0,1 \text{ м}$

## КАРТА-ПЛАН ТЕРРИТОРИИ

### Описание местоположения зданий, сооружений, объектов незавершенного строительства на земельном участке

							измерений (определений)	
н300	—	—	—	484221,64	2186947,91	—	Метод спутниковых геодезических измерений (определений)	$Mt = \text{SQRT}(M1^2+M2^2) = \text{SQRT}(0,06^2+0,08^2) = 0,1 \text{ м}$
н310	—	—	—	484211,25	2186951,96	—	Метод спутниковых геодезических измерений (определений)	$Mt = \text{SQRT}(M1^2+M2^2) = \text{SQRT}(0,06^2+0,08^2) = 0,1 \text{ м}$
н320	—	—	—	484209,04	2186945,33	—	Метод спутниковых геодезических измерений (определений)	$Mt = \text{SQRT}(M1^2+M2^2) = \text{SQRT}(0,06^2+0,08^2) = 0,1 \text{ м}$
н290	—	—	—	484219,41	2186941,32	—	Метод спутниковых геодезических измерений (определений)	$Mt = \text{SQRT}(M1^2+M2^2) = \text{SQRT}(0,06^2+0,08^2) = 0,1 \text{ м}$

#### 2. Сведения о характеристиках объекта недвижимости с кадастровым номером 18:15:052036:63

№ п/п	Наименование характеристики	Значение характеристики
1	2	3
1.	Вид объекта недвижимости	здание
2.	Ранее присвоенный государственный учетный номер (инвентарный) здания, сооружения, объекта незавершенного строительства	—
3.	Кадастровый номер земельного участка (земельных участков), в границах которого (которых) расположены здание, сооружение, объект незавершенного строительства	18:15:052036:50
4.	Уникальный учетный номер кадастрового квартала, в границах которого расположены здание, сооружение, объект незавершенного строительства	18:15:052036
5.	Сведения об адресе здания, сооружения, объекта незавершенного строительства	—
5.1.	Сведения об ином месте нахождения здания, сооружения, объекта	Удмуртская Республика, р-н. Красногорский, с. Красногорское, ул.

## КАРТА-ПЛАН ТЕРРИТОРИИ

### Описание местоположения зданий, сооружений, объектов незавершенного строительства на земельном участке

1	2	3
	незавершенного строительства, не являющегося объектом адресации, в структурированном виде	Советская, д. 45
5.2.	Дополнительные сведения о месте нахождения здания, сооружения, объекта незавершенного строительства	—
6.	Иные сведения	—

### 3. Пояснения к сведениям об объекте недвижимости с кадастровым номером 18:15:052036:63 :

1.	—
----	---

### 1. Сведения о характерных точках контура объекта недвижимости с кадастровым номером 18:15:052036:66

#### Система координат МСК-18 Зона № 2

Обозначение характерных точек контура	Содержатся в Едином государственном реестре недвижимости			Определены в ходе выполнения комплексных кадастровых работ			Метод определения координат	Формулы, примененные для расчета средней квадратической погрешности определения координат характерных точек границ (M <sub>t</sub> ), с подставленными в такие формулы значениями и итоговые (вычисленные) значения M <sub>t</sub> , м
	Координаты, м		Радиус, м	Координаты, м		Радиус, м		
	X	Y		X	Y			
1	2	3	4	5	6	7	8	9
н130	—	—	—	484320,16	2187008,50	—	Метод спутниковых геодезических измерений (определений)	$M_t = \text{SQRT}(M_1^2 + M_2^2) = \text{SQRT}(0,06^2 + 0,08^2) = 0,1 \text{ м}$
н140	—	—	—	484321,41	2187015,13	—	Метод спутниковых геодезических измерений (определений)	$M_t = \text{SQRT}(M_1^2 + M_2^2) = \text{SQRT}(0,06^2 + 0,08^2) = 0,1 \text{ м}$
н150	—	—	—	484315,52	2187016,45	—	Метод спутниковых геодезических измерений (определений)	$M_t = \text{SQRT}(M_1^2 + M_2^2) = \text{SQRT}(0,06^2 + 0,08^2) = 0,1 \text{ м}$
н160	—	—	—	484314,21	2187009,82	—	Метод спутниковых геодезических измерений (определений)	$M_t = \text{SQRT}(M_1^2 + M_2^2) = \text{SQRT}(0,06^2 + 0,08^2) = 0,1 \text{ м}$

## КАРТА-ПЛАН ТЕРРИТОРИИ

### Описание местоположения зданий, сооружений, объектов незавершенного строительства на земельном участке

							измерений (определений)	
н130	—	—	—	484320,16	2187008,50	—	Метод спутниковых геодезических измерений (определений)	$Mt = \text{SQRT}(M1^2+M2^2) = \text{SQRT}(0,06^2+0,08^2) = 0,1 \text{ м}$

### 2. Сведения о характеристиках объекта недвижимости с кадастровым номером 18:15:052036:66

№ п/п	Наименование характеристики	Значение характеристики
1	2	3
1.	Вид объекта недвижимости	здание
2.	Ранее присвоенный государственный учетный номер (инвентарный) здания, сооружения, объекта незавершенного строительства	—
3.	Кадастровый номер земельного участка (земельных участков), в границах которого (которых) расположены здание, сооружение, объект незавершенного строительства	18:15:052036:41
4.	Уникальный учетный номер кадастрового квартала, в границах которого расположены здание, сооружение, объект незавершенного строительства	18:15:052036
5.	Сведения об адресе здания, сооружения, объекта незавершенного строительства	—
5.1.	Сведения об ином месте нахождения здания, сооружения, объекта незавершенного строительства, не являющегося объектом адресации, в структурированном виде	Удмуртская Республика, р-н. Красногорский, с. Красногорское, ул. Свободы, д. 17
5.2.	Дополнительные сведения о месте нахождения здания, сооружения, объекта незавершенного строительства	—
6.	Иные сведения	—

### 3. Пояснения к сведениям об объекте недвижимости с кадастровым номером 18:15:052036:66 :











1.	—
----	---



# КАРТА-ПЛАН ТЕРРИТОРИИ

## Схема границ земельных участков

### Условные обозначения:

- |   |   |
|---|---|
|  | – существующая часть границы земельного участка,  |
|  | – вновь образованная или уточненная часть границы земельного участка,   |
|  | – характерная точка границы земельного участка,   |
|  | – часть контура здания, сооружения, объекта незавершенного строительства, образованного проекцией существующего наземного конструктивного элемента здания, сооружения, объекта незавершенного строительства,        |
|  | – часть контура здания, сооружения, объекта незавершенного строительства, образованного проекцией вновь образованного наземного конструктивного элемента здания, сооружения, объекта незавершенного строительства,  |
|  | – часть контура здания, сооружения, объекта незавершенного строительства, образованного проекцией существующего надземного конструктивного элемента здания, сооружения, объекта незавершенного строительства,       |
|  | – часть контура здания, сооружения, объекта незавершенного строительства, образованного проекцией вновь образованного надземного конструктивного элемента здания, сооружения, объекта незавершенного строительства, |
|  | – часть контура здания, сооружения, объекта незавершенного строительства, образованного проекцией существующего подземного конструктивного элемента здания, сооружения, объекта незавершенного строительства,       |
|  | – часть контура здания, сооружения, объекта незавершенного строительства, образованного проекцией вновь образованного подземного конструктивного элемента здания, сооружения, объекта незавершенного строительства, |
|  | – характерная точка контура здания,   |